

	<b>INSTRUÇÃO DE TRABALHO</b>	<b>IT 010</b>	
	<b>ATIVIDADES DE MONITORAMENTO</b>	Revisão: 03	Página 1 de 11

## 1. HISTÓRICO DE REVISÕES

Data	Revisão	Resumo de alterações
11/02/2020	00	Emissão inicial
11/08/2020	01	Adequação da numeração de IT, de 030 para 032.
30/11/2022	02	Alteração Gerenciadora de Riscos e Inclusão do Rastreamento Autotrac
11/07/2024	03	Adequação do Sistema de Qualidade com alteração de numeração, de IT 32 para IT 010

## 2. OBJETIVO

Estabelecer os critérios para a gestão de planejamento e rotinas das solicitações de rastreamento/monitoramento dos veículos próprios, prevenindo a violação da carga.

Em atendimento aos requisitos de Segurança para a Cadeia Logística é orientado que todos os processos sejam monitorados e rastreados para o efetivo controle das unidades de cargas na movimentação destinada à operação de transporte rodoviário de carga.

## 3. APLICAÇÃO

Este procedimento aplica-se a todas as atividades de monitoramento realizadas nas cargas transportadas.

## 4. REFERÊNCIAS NORMATIVAS

- NBR ISO 9001:2015 - Sistema de Gestão da Qualidade - Requisitos.
- Requisitos OEA

## 5. DEFINIÇÕES

**5.1. Departamento Operacional:** responsável em disponibilizar a programação de carregamentos do dia, para que a Gerenciadora de Risco, realize o devido monitoramento e rastreamento eletrônicos dos veículos em trânsito respeitando todos os itens do plano do PGR, assim como, indicar qual e quando precisará de dispositivos complementares de segurança.

Elaboração – Gerente de Logística	Aprovação – Diretoria
Gustavo Rocha	Alexandre Luiz Raffi Filho

	<b>INSTRUÇÃO DE TRABALHO</b>	<b>IT 010</b>	
	<b>ATIVIDADES DE MONITORAMENTO</b>	Revisão: 03	Página 2 de 11

**5.2. Gerenciamento de Riscos e Rastreamento:** responsável pela proteção dos veículos em trânsito, utilizando-se do sistema de rastreamento eletrônico e monitoramento, aplicados para atividades de gerenciamento e em casos em que tenha necessidade o emprego de outros dispositivos de segurança, como, por exemplo, escolta armada, bloqueadores inteligentes, trava eletrônica e imagens internas e externos da cabine e baú.

**5.3. Motorista:** Responsável por garantir a segurança do processo, bem como o envio de mensagens através do sistema de monitoramento, como o início e término da viagem, que são recebidos pela Gerenciadora de Riscos e Rastreamento.

## 6. DESCRIÇÃO

### 6.1. Procedimento para monitoramento dos veículos em trânsito

#### 6.1.1 Gerenciamento de riscos e rastreamento

**6.1.1.1.** Para determinar as competências desse procedimento são classificados como Atividade de Gerenciamento de Riscos ATIVO, sendo realizado pela empresa **APISUL** e Projeto e Atividade de Gerenciamento de Riscos PASSIVO, realizado pelo **Rastreamento da Rodo Import**.

**6.1.1.2.** O Gerenciamento de Riscos deve verificar a programação de carregamentos disponibilizado pelo departamento **Operacional** (origem/destino) dos veículos. Ambos devem acompanhar a viagem até o destino, após a confirmação de todas as informações: rota a ser seguida, nomes e telefones dos agentes de escolta (quando aplicável), e outras inerentes para garantia e segurança do processo.

**6.1.1.3.** Pelo sistema de rastreamento eletrônico o **Gerenciamento de Riscos** deve constantemente rastrear e monitorar os veículos em trânsito, assim como, deve ser enviado sempre que necessário os comandos autorizando ou não abertura de portas da cabine / baú de acordo com as confirmações de alvos cadastrados como destino.

**6.1.1.4.** O **Plano de Viagem** determinado dentro do sistema de Gerenciamento de Riscos deve garantir a segurança do veículo durante o trajeto, sendo composto por rotas com cerca eletrônica e emissão de alertas, e outros pertinentes para a garantia e segurança do processo.

**6.1.1.5.** Aplica-se o plano de viagem assim que o **Motorista** enviar a macro de início de viagem, conforme origem X destino mencionada na programação de serviço disponibilizada pelo departamento Operacional.

Elaboração – Gerente de Logística	Aprovação – Diretoria
Gustavo Rocha	Alexandre Luiz Raffi Filho

	<b>INSTRUÇÃO DE TRABALHO</b>	<b>IT 010</b>	
	<b>ATIVIDADES DE MONITORAMENTO</b>	Revisão: 03	Página 3 de 11

**6.1.1.6.** No local de coleta, o veículo ficará monitorado e assim que ele for associado ao **Plano de Viagem**, sempre com as rotas e todas as configurações de segurança eletrônicas habilitadas pelo operador de monitoramento, receberá a mensagem “LIBERADO”.

**6.1.1.7.** Devido ao escopo das atividades exercidas pela empresa, não regular a necessidade de realização de “PARADAS” durante o trajeto, isto também porque a distância média entre tais trechos é de 1:30 hora. Desta maneira, quando se inicia viagem, o **Motorista** transportador deve efetuar todo o percurso de forma contínua. Paradas poderão ocorrer somente devido a uma necessidade emergencial, como por exemplo em caso de quebra do veículo ou situações adversas de tempo, como em caso de interdição da via.

**6.1.1.8.** Aplica-se a programação no sistema de Gerenciamento de Riscos onde, após a configuração fica apto a receber os alertas gerados pelo sistema na tela de acompanhamento das atividades.

**6.1.1.9.** Quando o veículo estiver carregado o **Rastreamento** deve seguir o conceito para aplicação de escoltas de cargas, mencionado no **Plano de Gerenciamento de Risco – PGR**.

**6.1.1.10.** O **Rastreamento** deve Identificar e informar o departamento **Operacional** de todas não conformidades que venha a surgir durante o deslocamento do veículo (unidade de carga) e tratar cada uma delas para preservar a integridade do bem transportado e informar quando há necessidade de dispositivos adicionais de segurança, como, por exemplo, escolta ou bloqueadores inteligentes, para que seja feito o agendamento das equipes e dispositivos com antecedência para não impactar o desenvolvimento e atendimento operacional.

## **6.2. Departamento Operacional**

**6.2.1.** Deve manter o **Gerenciamento de Riscos** e **Rastreamento** informados de todas as alterações que venham a ocorrer na programação de serviços para que os **Motoristas** sejam orientados a seguir a rota correta.

**6.2.2.** Informar o departamento de **Rastreamento** e **Gerenciamento de Riscos** das operações que necessitam de dispositivos adicionais de segurança, como, por exemplo, escolta ou bloqueadores inteligentes, para que seja feito o agendamento das equipes e dispositivos com antecedência para não impactar o desenvolvimento e atendimento operacional.

**6.2.3.** Não é ser permitido o início da viagem sem que todos os procedimentos de segurança sejam devidamente realizados.

**6.2.4.** Quando aplicável a empresa de escolta deverá estar posicionada no local do carregamento, para que a mercadoria seja transportada ao seu destino.

Elaboração – Gerente de Logística	Aprovação – Diretoria
Gustavo Rocha	Alexandre Luiz Raffi Filho

	<b>INSTRUÇÃO DE TRABALHO</b>	<b>IT 010</b>	
	<b>ATIVIDADES DE MONITORAMENTO</b>	Revisão: 03	Página 4 de 11

### 6.3. Motoristas

**6.3.1.** Deve seguir com os procedimentos informados pelo Departamento **Operacional**, bem como enviar as macros (mensagens de comunicação) correspondentes para cada tipo de atividade e aguardar o posicionamento de liberação.

**6.3.2.** Informar toda e qualquer situação de risco que venha a identificar durante seu deslocamento para que o Departamento **Operacional** e **Rastreamento** possa tomar as devidas providências.

**6.3.3.** Quando possível e identificado, informar qualquer ação suspeita ou inconformidade no ato do carregamento, e comunicar o departamento **Operacional** e **Rastreamento** para que sejam tomadas as devidas providências.

**6.3.4.** os motoristas devem notificar o departamento apropriado da transportadora sobre quaisquer desvios ou atrasos significativos na rota devido ao clima, tráfego ou reencaminhamento.

### 6.4. Abertura de SM


#### 6.4.1. Abertura de Solicitação de Monitoramento na APISUL

1. Entrar no sistema da APISUL
  - a. Operacional.
  - b. Solicitações.
  - c. Agendar Viagem.
  - d. Informar a placa.
  - e. Data e hora da previsão de início e fim do processo.
  - f. Selecionar o embarcador (*cliente que faremos o transporte*) mediante informações prévias constantes nas solicitações recebidas dos clientes com o tipo de mercadoria que será transportada para melhor enquadrar nas regras de GR do cliente).
  - g. Informar motorista.
  - h. Informar valor da mercadoria.
  - i. Gerar relatório de Plano de Viagem
  - j. Relatório de monitoramento

### A - Operacional

Elaboração – Gerente de Logística	Aprovação – Diretoria
Gustavo Rocha	Alexandre Luiz Raffi Filho

	<b>INSTRUÇÃO DE TRABALHO</b>	<b>IT 010</b>	
	<b>ATIVIDADES DE MONITORAMENTO</b>	Revisão: 03	Página 5 de 11

**ApisulLog 2.0** | CADASTROS | OPERAÇÃO | RESUMOS | 

SMP > 35540041/2024

**\*Dados da Viagem**

\*Data/Hora de Início: 05/06/2024 09:00 | \*Tipo Operação: TRANSFERÊNCIA RODOVIÁRI | Doc. Controle:

\*Cliente: RODO IMPORT | \*Transportadora: RODO IMPORT

**\*Veículos**

Placa: FFW5309 | Frota: CAMERA VEICULAR E PORTA BAU COFRE | Emitente: RODO IMPORT | Veículo Principal: ✓ | Veículo Secundário: ✕

**\*Rastreadores / Localizadores**

Número	Fabricante	Emitente	Placa
70624	T4S	RODO IMPORT	FFW5309
267084	AUTOTRAC ADE+	RODO IMPORT	FFW5309

**\*Motoristas**

Nome	Documento	Tipo de Documento	Tipo de Motorista
ANDRE DO CARMO	17009289883	CPF	Frota

## B – Solicitações – C Agendar Viagem

**\*Motoristas**

Nome	Documento	Tipo de Documento	Tipo de Motorista
ANDRE DO CARMO	17009289883	CPF	Frota

**\*Pontos**

Ordem	Identificador	Janela Inicial	Janela Final	Tempo Permanência	Previsão Chegada	Trecho
1	GRU AIRPORT			02:00		
2	LIBRA PORT CAMPINAS			02:00	05/06/2024 23:00	

Valor total da carga: R\$ 1.207.697,30

**\*Rota**

Rota dinâmica | Rota existente | Rota Cliente: GRU X LIBRA( DOM PEDRO) | EXIBIR MAPA

**\*Observação**

Observação:  
 Dados da Viatura  
 MCT 1702524  
 Tecnologia sascar  
 Placa PZG-9860  
 Agente 1

Voltar ao Topo

Elaboração – Gerente de Logística	Aprovação – Diretoria
Gustavo Rocha	Alexandre Luiz Raffi Filho

### D - Informar a placa


**Observação**

Observação:

Dados da Viatura  
MCT 1702524  
Tecnologia sascar  
Placa PZG-9860  
Agente 1  
ADELSON ALVES DE JESUS  
RG:23.127.920-6  
CPF:149.138.078-03

SALVAR

### E - Data e hora da previsão de início e fim do processo

**ApisulLog 2.0**    CADASTROS    OPERAÇÃO    RESUMOS    

SMP > 35539501/2024


---

**\*Dados da Viagem**

\*Data/Hora de Início: 05/06/2024 10:00    \*Tipo Operação: TRANSFERÊNCIA RODOVIÁRI    Doc. Controle: 5221

\*Cliente: RODO IMPORT    \*Transportadora: RODO IMPORT

**\*Veículos**

**ApisulLog 2.0**    CADASTROS    OPERAÇÃO    RESUMOS    

SMP > 35540041/2024

---

**\*Dados da Viagem**

\*Data/Hora de Início: 05/06/2024 09:00    \*Tipo Operação: TRANSFERÊNCIA RODOVIÁRI    Doc. Controle:

\*Cliente: RODO IMPORT    \*Transportadora: RODO IMPORT

**\*Veículos**

Placa	Frota	Emitente	Veículo Principal	Veículo Secundário
FFW5309	CAMERA VEICULAR E PORTA BAÚ COFRE	RODO IMPORT	✓	✕

**\*Rastreadores / Localizadores**

Número	Fabricante	Emitente	Placa
70624	T4S	RODO IMPORT	FFW5309
267084	AUTOTRAC ADE+	RODO IMPORT	FFW5309

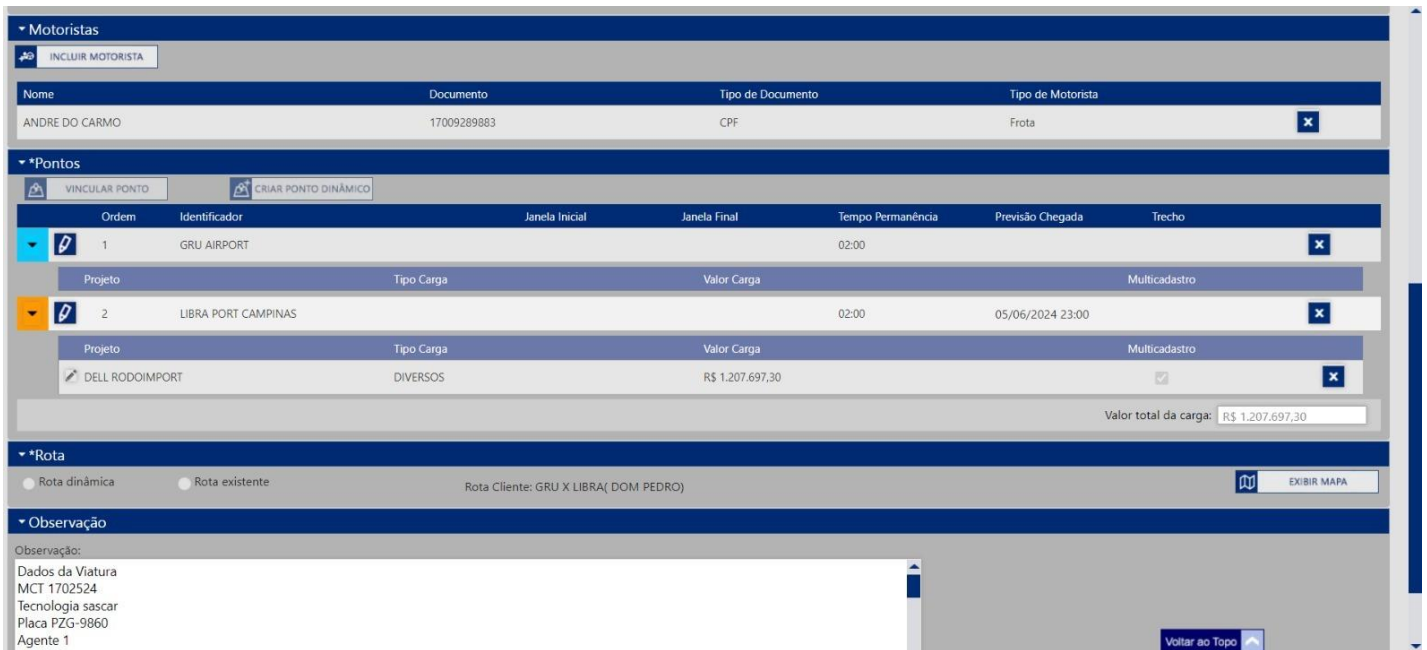
**\*Motoristas**

Nome	Documento	Tipo de Documento	Tipo de Motorista
------	-----------	-------------------	-------------------

Elaboração – Gerente de Logística	Aprovação – Diretoria
Gustavo Rocha	Alexandre Luiz Raffi Filho

	<b>INSTRUÇÃO DE TRABALHO</b>	<b>IT 010</b>	
	<b>ATIVIDADES DE MONITORAMENTO</b>	Revisão: 03	Página 7 de 11

**F - Selecionar o embarcador (cliente que faremos o transporte) mediante informações prévias constantes nas solicitações recebidas dos clientes com o tipo de mercadoria que será transportada para melhor enquadrar nas regras de GR do cliente)**



The screenshot shows a software interface with the following sections:

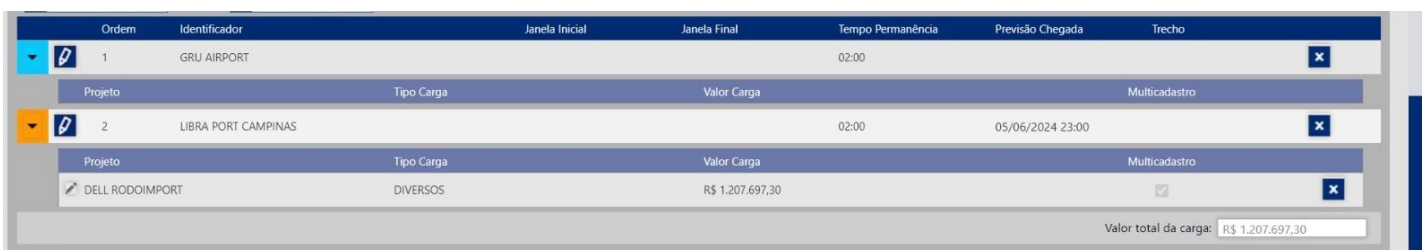
- Motoristas:** A table with columns: Nome, Documento, Tipo de Documento, Tipo de Motorista. Data: ANDRE DO CARMO, 17009289883, CPF, Frota.
- \*Pontos:** A table with columns: Ordem, Identificador, Janela Inicial, Janela Final, Tempo Permanência, Previsão Chegada, Trecho. It lists two orders: Order 1 (GRU AIRPORT) and Order 2 (LIBRA PORT CAMPINAS). Order 2 includes a project 'DELL RODOIMPORT' with 'DIVERSOS' cargo type and a value of R\$ 1.207.697,30.
- \*Rota:** Radio buttons for 'Rota dinâmica' and 'Rota existente'. Text: 'Rota Cliente: GRU X LIBRA( DOM PEDRO)'. A button 'EXIBIR MAPA' is present.
- Observação:** Text area containing: 'Dados da Viatura MCT 1702524, Tecnologia sascar, Placa PZG-9860, Agente 1'.

**G - Informar motorista**



This is a partial screenshot of the software interface, showing the 'Motoristas' section with the same data as in the previous screenshot.

**H - Informar valor da mercadoria**



This is a partial screenshot of the software interface, showing the 'Pontos' and 'Rota' sections with the same data as in the previous screenshots.

Elaboração – Gerente de Logística	Aprovação – Diretoria
Gustavo Rocha	Alexandre Luiz Raffi Filho

## I – Gerar Plano de Viagem

Número SMP: 35540041/2024  
Emissão da SMP: 05/06/2024 08:22:13  
Dt/Hora Impressão: 05/06/2024 14:09:49

## PLANO DE VIAGEM



EMBARCADOR/TRANSPORTADOR		Falso
Embarcador	Transportador(a)	
RODO IMPORT	RODO IMPORT	

MOTORISTA(S)	
Nome	CPF
ANDRE	17009289883

VEÍCULO(S)							
Classificação	Perfil	Frota	Placa	Tipo de Veículo	Marca	Modelo	Ano
Cavalo	Frota	CAMERA VEI	FFWS309	TOCO BAU	VOLKSWAGEN	13190	2013

DADOS DA VIAGEM				
Local, Cidade Origem/UF	Previsão Início	Local, Cidade Destino/UF	Previsão Chegada	
GUARULHO/SP	05/06/2024 09:00:00	CAMPINAS/SP	05/06/2024 23:00:00	
Tipo Operação	Doc. Controle	Status		
TRANSFERÊNCIA RODO		EM MONITORAMENTO		
Observações da SMP				
Dados da Viatura				
MCT 1702524				
Tecnologia sascar				
Placa PZG-9860				
Agente 1				
ADELSON ALVES DE JESUS				
RG:23.127.920-6				
CPF:149.138.078-03				
CNH:3099693041				
Contato:11 97805-9218				
Agente 2				
RODRIGO MACEDO				
RG:405870450				
CPF:351.151.438-01				
CNH:7760003370				
Contato:(11)94004-6955				
Dados da Viatura 2				
MCT 1464120				
Tecnologia SASCAR				
Placa QNB-3E07				
Agente 1				
FABIO DE ALMEIDA CALADO				
RG:34.563.999-6				
CPF:324.277.588-09				
CNH:4209978655				
Contato:1195166-6366				
Agente2				
DANIEL SANTOS				
RG:56.768.030-7				
CPF:461.216.358-35				
CNH:715469972				
Contato:11 93003-3306				

Elaboração – Gerente de Logística

Gustavo Rocha

Aprovação – Diretoria

Alexandre Luiz Raffi Filho

## INSTRUÇÃO DE TRABALHO

IT 010

## ATIVIDADES DE MONITORAMENTO

Revisão: 03

Página 9 de 11

## PONTOS, CARGAS E PROJETOS

Identificador	Local, Endereço	Cidade/UF	Janela Inicial	Janela Final	Previsao Chegada
GRU AIRPORT	RODOVIA HÉLIO SMIDT, S/Nº	GUARULHOS/SP			
LIBRA PORT CAMPINAS	AVENIDA JOSÉ MOSCA FILHO, 185	CAMPINAS/SP			05/06/2024 23:00
Projeto DELL RODOIMPORT		Carga DIVERSOS			Valor 1.207.697,30

## TRAJETO SUGERIDO

GRU X LIBRA( DOM PEDRO)

## ORIENTAÇÕES GERAIS

- 1) Obrigatório Uso de Macros.
- 2) Após Envio de Macro, Aguardar a Macro Ficar Ativa no Visor do Teclado para Realizar. Procedimentos de Abertura de Portas e Baú (SIGHRA, CONTROLLOC, OMNILINK, AUTOCARGO, SASCAR).
- 3) Após Envio de Macro, Aguardar Recepção Binária de Confirmação (AUTOTRAC).
- 4) Respeitar o Controle de Jornada para Tempo de Direção, Tempo de Descanso, e Tempo de pernoite.

De Acordo:

---

**Motorista: ANDRE**

Elaboração – Gerente de Logística

Gustavo Rocha

Aprovação – Diretoria

Alexandre Luiz Raffi Filho



# INSTRUÇÃO DE TRABALHO

IT 010

## ATIVIDADES DE MONITORAMENTO

Revisão: 03

Página 10 de 11

### J – Relatório de monitoramento



Tipo Rastreador	Data do GPS	Localização	Ref. Ponto	Veloc.	Placa	Rastreador	Sigla	GMP	Móvel	Latitude	Longitude
Prncpal	05/06/2024 14:44:53	JARINUIADE+BRASIL	SGITY - FABRICA JARINU (0,24 kr	82	FFW5309	267084	ADE+	3554004/2024	Não	-23.035339360	-46.726516720
Prncpal	05/06/2024 14:42:52	MUNICIPAL, JARINUIADE+BRASIL (23,59 Km)	SGITY - FABRICA JARINU (0,2 kr	86	FFW5309	267084	ADE+	3554004/2024	Não	-23.037202840	-46.702503200
Prncpal	05/06/2024 14:40:52	MUNICIPAL, JARINUIADE+BRASIL (21,58 Km)	SGITY - FABRICA JARINU (0,82 kr	0	FFW5309	267084	ADE+	3554004/2024	Não	-23.037046430	-46.688499450
Prncpal	05/06/2024 14:40:34	MUNICIPAL, JARINUIADE+BRASIL (21,58 Km)	SGITY - FABRICA JARINU (0,82 kr	0	FFW5309	267084	ADE+	3554004/2024	Não	-23.037040710	-46.688491820
Prncpal	05/06/2024 14:40:30	MUNICIPAL, JARINUIADE+BRASIL (21,58 Km)	SGITY - FABRICA JARINU (0,82 kr	0	FFW5309	267084	ADE+	3554004/2024	Não	-23.037042620	-46.688491820
Prncpal	05/06/2024 14:40:24	MUNICIPAL, JARINUIADE+BRASIL (21,58 Km)	SGITY - FABRICA JARINU (0,82 kr	0	FFW5309	267084	ADE+	3554004/2024	Não	-23.037044530	-46.688488010
Prncpal	05/06/2024 14:39:37	MUNICIPAL, JARINUIADE+BRASIL (21,58 Km)	SGITY - FABRICA JARINU (0,82 kr	0	FFW5309	267084	ADE+	3554004/2024	Não	-23.037036111	-46.688492500
Prncpal	05/06/2024 14:39:29	MUNICIPAL, JARINUIADE+BRASIL (21,58 Km)	SGITY - FABRICA JARINU (0,82 kr	0	FFW5309	267084	ADE+	3554004/2024	Não	-23.037034990	-46.688488010
Prncpal	05/06/2024 14:38:28	MUNICIPAL, JARINUIADE+BRASIL (21,58 Km)	SGITY - FABRICA JARINU (0,82 kr	0	FFW5309	267084	ADE+	3554004/2024	Não	-23.037052150	-46.688472750
Prncpal	05/06/2024 14:38:28	MUNICIPAL, JARINUIADE+BRASIL (21,58 Km)	SGITY - FABRICA JARINU (0,82 kr	0	FFW5309	267084	ADE+	3554004/2024	Não	-23.037052150	-46.688472750
Prncpal	05/06/2024 14:38:27	MUNICIPAL, JARINUIADE+BRASIL (21,58 Km)	SGITY - FABRICA JARINU (0,82 kr	0	FFW5309	267084	ADE+	3554004/2024	Não	-23.037052150	-46.688472750
Prncpal	05/06/2024 14:33:26	MUNICIPAL, JARINUIADE+BRASIL (21,58 Km)	SGITY - FABRICA JARINU (0,82 kr	0	FFW5309	267084	ADE+	3554004/2024	Não	-23.037050250	-46.688472750
Prncpal	05/06/2024 14:31:24	MUNICIPAL, JARINUIADE+BRASIL (21,58 Km)	SGITY - FABRICA JARINU (0,82 kr	0	FFW5309	267084	ADE+	3554004/2024	Não	-23.037044630	-46.688472750
Prncpal	05/06/2024 14:29:23	MUNICIPAL, JARINUIADE+BRASIL (21,58 Km)	SGITY - FABRICA JARINU (0,82 kr	0	FFW5309	267084	ADE+	3554004/2024	Não	-23.037044630	-46.688488010
Prncpal	05/06/2024 14:27:22	MUNICIPAL, JARINUIADE+BRASIL (21,58 Km)	SGITY - FABRICA JARINU (0,82 kr	0	FFW5309	267084	ADE+	3554004/2024	Não	-23.037048340	-46.688468930
Prncpal	05/06/2024 14:26:32	MUNICIPAL, JARINUIADE+BRASIL (21,58 Km)	SGITY - FABRICA JARINU (0,82 kr	0	FFW5309	267084	ADE+	3554004/2024	Não	-23.037038800	-46.688476560
Prncpal	05/06/2024 14:26:32	MUNICIPAL, JARINUIADE+BRASIL (21,58 Km)	SGITY - FABRICA JARINU (0,82 kr	0	FFW5309	267084	ADE+	3554004/2024	Não	-23.037038800	-46.688476560
Prncpal	05/06/2024 14:26:29	MUNICIPAL, JARINUIADE+BRASIL (21,58 Km)	SGITY - FABRICA JARINU (0,82 kr	0	FFW5309	267084	ADE+	3554004/2024	Não	-23.037040710	-46.688472750
Prncpal	05/06/2024 14:26:29	MUNICIPAL, JARINUIADE+BRASIL (21,58 Km)	SGITY - FABRICA JARINU (0,82 kr	0	FFW5309	267084	ADE+	3554004/2024	Não	-23.037040710	-46.688472750
Prncpal	05/06/2024 14:26:25	MUNICIPAL, JARINUIADE+BRASIL (21,58 Km)	SGITY - FABRICA JARINU (0,82 kr	0	FFW5309	267084	ADE+	3554004/2024	Não	-23.037042620	-46.688472750
Prncpal	05/06/2024 14:26:25	MUNICIPAL, JARINUIADE+BRASIL (21,58 Km)	SGITY - FABRICA JARINU (0,82 kr	0	FFW5309	267084	ADE+	3554004/2024	Não	-23.037042620	-46.688472750
Prncpal	05/06/2024 14:26:21	MUNICIPAL, JARINUIADE+BRASIL (21,58 Km)	SGITY - FABRICA JARINU (0,82 kr	0	FFW5309	267084	ADE+	3554004/2024	Não	-23.037048340	-46.688476560
Prncpal	05/06/2024 14:23:20	MUNICIPAL, JARINUIADE+BRASIL (21,58 Km)	SGITY - FABRICA JARINU (0,82 kr	0	FFW5309	267084	ADE+	3554004/2024	Não	-23.037050250	-46.688472750
Prncpal	05/06/2024 14:21:19	MUNICIPAL, JARINUIADE+BRASIL (21,58 Km)	SGITY - FABRICA JARINU (0,83 kr	0	FFW5309	267084	ADE+	3554004/2024	Não	-23.037055700	-46.688451300
Prncpal	05/06/2024 14:19:18	MUNICIPAL, JARINUIADE+BRASIL (21,58 Km)	SGITY - FABRICA JARINU (0,82 kr	0	FFW5309	267084	ADE+	3554004/2024	Não	-23.037034990	-46.688457490
Prncpal	05/06/2024 14:17:17	MUNICIPAL, JARINUIADE+BRASIL (21,58 Km)	SGITY - FABRICA JARINU (0,82 kr	0	FFW5309	267084	ADE+	3554004/2024	Não	-23.037021640	-46.688472750
Prncpal	05/06/2024 14:15:16	MUNICIPAL, JARINUIADE+BRASIL (21,58 Km)	SGITY - FABRICA JARINU (0,82 kr	0	FFW5309	267084	ADE+	3554004/2024	Não	-23.037027360	-46.688484190
Prncpal	05/06/2024 14:14:39	MUNICIPAL, JARINUIADE+BRASIL (21,58 Km)	SGITY - FABRICA JARINU (0,82 kr	0	FFW5309	267084	ADE+	3554004/2024	Não	-23.037042620	-46.688480380
Prncpal	05/06/2024 14:14:39	MUNICIPAL, JARINUIADE+BRASIL (21,58 Km)	SGITY - FABRICA JARINU (0,82 kr	0	FFW5309	267084	ADE+	3554004/2024	Não	-23.037042620	-46.688480380
Prncpal	05/06/2024 14:14:39	MUNICIPAL, JARINUIADE+BRASIL (21,58 Km)	SGITY - FABRICA JARINU (0,82 kr	0	FFW5309	267084	ADE+	3554004/2024	Não	-23.037042620	-46.688480380
Prncpal	05/06/2024 14:13:15	MUNICIPAL, JARINUIADE+BRASIL (21,58 Km)	SGITY - FABRICA JARINU (0,82 kr	0	FFW5309	267084	ADE+	3554004/2024	Não	-23.037046430	-46.688480380
Prncpal	05/06/2024 14:11:14	MUNICIPAL, JARINUIADE+BRASIL (21,58 Km)	SGITY - FABRICA JARINU (0,82 kr	0	FFW5309	267084	ADE+	3554004/2024	Não	-23.037040710	-46.688499450
Prncpal	05/06/2024 14:09:13	MUNICIPAL, JARINUIADE+BRASIL (21,58 Km)	SGITY - FABRICA JARINU (0,82 kr	0	FFW5309	267084	ADE+	3554004/2024	Não	-23.037038800	-46.688474170
Prncpal	05/06/2024 14:09:08	MUNICIPAL, JARINUIADE+BRASIL (21,58 Km)	SGITY - FABRICA JARINU (0,82 kr	1	FFW5309	267084	ADE+	3554004/2024	Não	-23.037029270	-46.688514710
Prncpal	05/06/2024 14:08:45	MUNICIPAL, JARINUIADE+BRASIL (21,58 Km)	SGITY - FABRICA JARINU (0,82 kr	0	FFW5309	267084	ADE+	3554004/2024	Não	-23.037019730	-46.688514710
Prncpal	05/06/2024 14:08:45	MUNICIPAL, JARINUIADE+BRASIL (21,58 Km)	SGITY - FABRICA JARINU (0,82 kr	0	FFW5309	267084	ADE+	3554004/2024	Não	-23.037019167	-46.688514444
Prncpal	05/06/2024 14:08:26	MUNICIPAL, JARINUIADE+BRASIL (23,03 Km)	SGITY - FABRICA JARINU (0,82 kr	0	FFW5309	267084	ADE+	3554004/2024	Não	-23.037027360	-46.688494650
Prncpal	05/06/2024 14:08:26	MUNICIPAL, JARINUIADE+BRASIL (21,58 Km)	SGITY - FABRICA JARINU (0,82 kr	0	FFW5309	267084	ADE+	3554004/2024	Não	-23.037027222	-46.688501111
Prncpal	05/06/2024 14:07:08	MUNICIPAL, JARINUIADE+BRASIL (22,8 Km)	SGITY - FABRICA JARINU (1,14 kr	66	FFW5309	267084	ADE+	3554004/2024	Não	-23.038066860	-46.685253140
Prncpal	05/06/2024 14:07:08	MUNICIPAL, JARINUIADE+BRASIL (21,58 Km)	SGITY - FABRICA JARINU (1,14 kr	66	FFW5309	267084	ADE+	3554004/2024	Não	-23.038066860	-46.685253140
Prncpal	05/06/2024 14:06:39	MUNICIPAL, JARINUIADE+BRASIL (21,58 Km)	HELIBRAS(CEVA) (0,91 km)	86	FFW5309	267084	ADE+	3554004/2024	Não	-23.040246960	-46.680126190
Prncpal	05/06/2024 14:06:37	MUNICIPAL, JARINUIADE+BRASIL (22,35 Km)	HELIBRAS(CEVA) (0,96 km)	88	FFW5309	267084	ADE+	3554004/2024	Não	-23.040491100	-46.679732060
Prncpal	05/06/2024 14:06:06	MUNICIPAL, ATIBAIA/DE+BRASIL (21,58 Km)	HELIBRAS(CEVA) (0,01 km)	108	FFW5309	267084	ADE+	3554004/2024	Não	-23.045642850	-46.672874650
Prncpal	05/06/2024 14:04:06	AV ESPRAIADA, ATIBAIA/DE+BRASIL (19,58 Km)	IUF DO BRASIL ATIBAIA (0,12 km	86	FFW5309	267084	ADE+	3554004/2024	Não	-23.064476010	-46.646942100
Prncpal	05/06/2024 14:03:03	AV ESPRAIADA, ATIBAIA/DE+BRASIL (18,06 Km)	IUF DO BRASIL ATIBAIA (1,22 km	99	FFW5309	267084	ADE+	3554004/2024	Não	-23.076099400	-46.638019560
Prncpal	05/06/2024 14:03:00	AV ESPRAIADA, ATIBAIA/DE+BRASIL (17,98 Km)	IUF DO BRASIL ATIBAIA (1,31 km)	106	FFW5309	267084	ADE+	3554004/2024	Não	-23.076770780	-46.637611390
Prncpal	05/06/2024 14:03:00	AV ESPRAIADA, ATIBAIA/DE+BRASIL (17,98 Km)	IUF DO BRASIL ATIBAIA (1,31 km)	106	FFW5309	267084	ADE+	3554004/2024	Não	-23.076770780	-46.637611390
Prncpal	05/06/2024 14:01:03	AV ESPRAIADA, ATIBAIA/DE+BRASIL (15,58 Km)	IUF DO BRASIL ATIBAIA (3,96 km)	86	FFW5309	267084	ADE+	3554004/2024	Não	-23.096389250	-46.620631070
Prncpal	05/06/2024 14:00:24	AV ESPRAIADA, ATIBAIA/DE+BRASIL (15 Km)	IUF DO BRASIL ATIBAIA (4,84 km)	105	FFW5309	267084	ADE+	3554004/2024	Não	-23.099117280	-46.612583160
Prncpal	05/06/2024 13:58:23	AV ESPRAIADA, ATIBAIA/DE+BRASIL (14,37 Km)	IUF DO BRASIL ATIBAIA (7,18 km)	88	FFW5309	267084	ADE+	3554004/2024	Não	-23.110265640	-46.583605720
Prncpal	05/06/2024 13:56:22	AV ESPRAIADA, ATIBAIA/DE+BRASIL (14,4 Km)	IUF DO BRASIL ATIBAIA (8,46 km)	55	FFW5309	267084	ADE+	3554004/2024	Não	-23.110084630	-46.588969910
Prncpal	05/06/2024 13:54:20	AV ESPRAIADA, ATIBAIA/DE+BRASIL (12,2 Km)	IUF DO BRASIL ATIBAIA (9,27 km)	53	FFW5309	267084	ADE+	3554004/2024	Não	-23.112050430	-46.574268340
Prncpal	05/06/2024 13:52:19	AV ESPRAIADA, ATIBAIA/DE+BRASIL (9,93 Km)	IUF DO BRASIL ATIBAIA (10,84 km)	72	FFW5309	267084	ADE+	3554004/2024	Não	-23.1141008380	-46.575412750
Prncpal	05/06/2024 13:50:19	AV ESPRAIADA, ATIBAIA/DE+BRASIL (7,3 Km)	HWING EQUIPAMENTOS (10,56 k	87	FFW5309	267084	ADE+	3554004/2024	Não	-23.164773940	-46.574058530
Prncpal	05/06/2024 13:48:19	AV ESPRAIADA, ATIBAIA/DE+BRASIL (4,77 Km)	HWING EQUIPAMENTOS (7,96 k	93	FFW5309	267084	ADE+	3554004/2024	Não	-23.187548770	-46.583235770
Prncpal	05/06/2024 13:46:18	AV ESPRAIADA, ATIBAIA/DE+BRASIL (2,62 Km)	HWING EQUIPAMENTOS (5,53 k	62	FFW5309	267084	ADE+	3554004/2024	Não	-23.208932000	-46.591964720
Prncpal	05/06/2024 13:44:17	MUNICIPAL, ATIBAIA/DE+BRASIL (0,42 Km)	HWING EQUIPAMENTOS (3,57 k	73	FFW5309	267084	ADE+	3554004/2024	Não	-23.229534150	-46.599018100
Prncpal	05/06/2024 13:42:16	FERNAO DIAS, MAIRIPORA/DE+BRASIL (0,05 Km)	HWING EQUIPAMENTOS (1,58 k	72	FFW5309	267084	ADE+	3554004/2024	Não	-23.246919630	-46.593406680
Prncpal	05/06/2024 13:40:15	ROD, FERNAO DIAS, MAIRIPORA/DE+BRASIL (0 Km)	HWING EQUIPAMENTOS (0,19 k	71	FFW5309	267084	ADE+	3554004/2024	Não	-23.262063430	-46.585720060
Prncpal	05/06/2024 13:38:14	FERNAO DIAS, MAIRIPORA/DE+BRASIL (0 Km)	HWING EQUIPAMENTOS (2,37 k	60	FFW5309	267084	ADE+	3554004/2024	Não	-23.283010480	-46.587969820

Elaboração – Gerente de Logística

Gustavo Rocha

Aprovação – Diretoria

Alexandre Luiz Raffi Filho

	<b>INSTRUÇÃO DE TRABALHO</b>	<b>IT 010</b>	
	<b>ATIVIDADES DE MONITORAMENTO</b>	Revisão: 03	Página 11 de 11

## 7. INFORMAÇÃO DOCUMENTADA COMPLEMENTAR

- PR 005 Informação Documentada
- PR 007 Não Conformidade e Ação Corretiva
- PR 002 Processo Operacional

## 8. INFORMAÇÃO DOCUMENTADA RETIDA NO PROCESSO

- Solicitação de Monitoramento
- Plano de Viagem

controles onde os motoristas devem notificar o departamento apropriado da transportadora sobre quaisquer desvios ou atrasos significativos na rota devido ao clima, tráfego ou reencaminhamento. Este é um novo requisito do Programa, e lá temos esta necessidade a partir de então.

Elaboração – Gerente de Logística	Aprovação – Diretoria
Gustavo Rocha	Alexandre Luiz Raffi Filho